



Rota Vicentina und Fishermen's Trail - Traumwanderungen im Süden Portugals



Weitwandern auf der Rota Vicentina im äußersten Südwesten Portugals und Algarve

110 km wilde Küste und 75.000 Hektar als Naturpark geschützte Landschaft: diese Küste raubt einem den Atem! Europas südwestlichster Winkel ist windumtost, mythenumwittert, ein episches Ereignis. Die Algarve - ein schäumendes Zusammentreffen von Meer und Land. Der Atlantik brandet an der Küste, Wasser schlägt an Felsen - steter Tropfen höhlt den Stein. Die Natur erschafft bizarre Gebilde: Felstürme, Steinbögen, tiefe Grotten. Zwischen Meer und Land sammeln sich Irrsinns Mengen von Sandkörnern, im Laufe von Jahrmillionen zerriebene Felsen und Muscheln, in Massen angeflutet, in Buchten getrieben, getrocknet und von der Sonne beschienen. An wenigen Stellen haben sich Strände gebildet - Strände die grandioser nicht sein könnten. Ein paar Wanderer auf der Felsküste, sie wandern durch menschenleere Landschaft und genießen sensationelle Blicke in die Freiheit der Weite. Die Natur an der Costa Vicentina ist ursprünglicher als an jedem anderen Küstenfleck Portugals und in den weitesten Teilen unter Naturschutz gestellt. Jeder Wandertag hat hier das Zeug zum schönsten Urlaubstag...

Die Wanderungen und Reiseroute vermeiden die touristische Südküste der Algarve und konzentrieren sich stattdessen auf die Erkundung der relativ wenig bekannten Westküste. Genießen Sie den traditionell entspannten portugiesischen Lebensstil und all die Genüsse von leckerem Essen und gutem Wein. Sie wandern der Küstenlinie folgend, durch den Naturpark "Sudoeste Alentejano und Costa Vicentina" bis zum Cabo de Sao Vicente, der südwestlichste Punkt des europäischen Kontinents.

- entlang der schönsten Küstenlinie Genuss-Wanderungen auf alten Fischer- und Verbindungswegen
- einzigartige Küste: Algarve und Alentejo
- charmante Unterkünfte und hausgemachte Spezialitäten
- Wanderreise individuell verlängerbar - 400km erschlossene Küstenwanderwege!
- Tipp: Herbstzeit - einzigartiges Schauspiel von über 300 Zugvogelarten und Seevögeln

Leicht wandern ohne Gepäck - unbeschwert und im eigenen Rhythmus

Direkt an den Wanderwegen befinden sich unsere ausgewählten Unterkünfte, wo Sie komfortabel in Doppelzimmern mit Bad übernachten. Die Restaurants mit ihren köstlich gekochten, traditionellen Gerichten sind allein schon ein Reise wert. Ein Hol- und Bringtransferservice sowie ein zuverlässiger Reisegepäck-Transport von Unterkunft zu Unterkunft steht Ihnen zur Verfügung. So können Sie leicht und im eigenen Rhythmus unbeschwert wandern. Zu Beginn der Reise haben Sie mit unseren Mitarbeitern vor Ort ein Informationsgespräch und erhalten die ausführliche deutschsprachige Wegstrecken-Beschreibung und Kartenmaterial, auf Wunsch GPS-Tracks. Sollten während der Wanderwoche unvorhersehbare Ereignisse die Passage einzelner Etappen verhindern, so werden Ihnen unsere Mitarbeiter vor Ort sinnvolle Alternativen organisieren. Ein 24-Stunden-Notfallservice in der Wanderregion sorgt für Ihre Sicherheit. Unser ABANICO-Reiseinformationspaket erhalten Sie ca. 2 Wochen vor Reisebeginn.

Rota Vicentina - Fishermen's Trail - Via Algarvina

Wandern an der Algarve wird immer beliebter und damit das Wegenetz immer weiter und besser. Das Wegenetz umfasst viele erschlossene Wander-Kilometer in den Bergen, im Küstenhinterland der Algarve und direkt an der Küste. Die Weitwanderwege sind in sehr gutem Zustand und unfehlbar markiert.

Rota Vicentina und Fishermen´s Trail

110 km wilde Küste und 75.000 Hektar als Naturpark geschützte Landschaft bilden das Naturreservat Parque Natural do Sudoeste Alentejano e Costa Vicentina. Das Naturreservat besteht aus einer Vielfalt an Lebensräumen, die zum Teil noch fast unberührt sind und etliche endemische Pflanzenarten sowie eine große Zahl an Tierspezies, hauptsächlich Amphibien, Vögel und Meerestiere aufweisen.

Der Naturpark verbindet zwei besonders reizvolle Regionen Portugals: die romantische und ruhige Alentejo-Küste mit dem in einzigartiger Weise ursprünglichen und wilden Küstenstreifen der Algarve. Wildnis, Landwirtschaft und ein angenehmes Klima, in dem die Sonne an mehr als 300 Tagen im Jahr scheint, machen diese Region zu einem attraktiven Ziel für Wanderer..

Die Rota Vicentina mit dem Weitwanderweg der Fischer – Fishermans Trail - gehört zu den schönsten Küstenwanderungen der Welt.

Das Wegenetzwerk der Rota Vicentina befindet sich an Portugals steiler Südwestküste. Bestehend aus dem Fischerpfad, dem Historischen Weg und diversen Rundwegen umfasst er rund 400 Streckenkilometer. Während der Historische Weg (230 km) durch die kleinen Dörfer im Landesinneren durch den Naturpark Südwest-Alentejo und Costa Vicentina führt, erstreckt sich der Fischerpfad (120 km), der auch unter dem englischen Namen Fishermen´s Trail bekannt ist, direkt entlang der wilden Steilküste des Atlantiks und der Algarve in östlicher Richtung weiter bis nach Lagos. Unverbaut und größtenteils nur zu Fuß zugänglich blieb die raue Atlantikküste mit atemberaubender Schönheit ein lange und gut gehüteter Geheimtipp. Mit der Gründung des Vereins zur Förderung von Naturtourismus in der Gegend im Jahr 2013 wurde das schon immer von den Fischern benutzte Wanderwegenetz mit neuen Wegmarkierungen versehen und ab dann in der Öffentlichkeit beworben.

Man wandert durch fantastische Landschaften und hört unter sich das Meer, es geht durch kleine Wälder, durch grüne Flusstäler und Macchia-Gebiete. Die meist familiengeführten, schönen kleinen Unterkünfte befinden sich an der Wegstrecken inmitten der Landschaft, ländliche Restaurants am Wegesrand laden zum Verweilen und Essen ein.

Via Algarviana

Kaum einem Menschen begegnet man auf dem Weg durch das bergige Küstenhinterland. Keine 1000 m sind die Berge hoch, die Berge um Monchique. Aber sie sind nahe an der Küste und überall hat man spektakuläre Fernsichten auf´s Meer - Wandern ist hier Pflicht!

Der Weitwanderweg Via Algarviana von ca. 300 km Länge wurde auf Initiative von örtlichen

Naturschutzvereinen angelegt. Die Via Algarviana verläuft durch das Barrocal und die Serra und führt zum Cabo Sao Vicente im Westen bis zum Guadiana-Fluss - Grenzfluss zu Spanien - im Osten, vorbei an Aussichtspunkten und durch kleine Dörfer und ländliche Siedlungen. Der Weg ist in 14 Abschnitte unterteilt, am Ende jeder Etappe findet man einfache kleine Privatunterkünfte.

Unsere Tipps fürs Wandern auf der Rota Vicentina - Fishermen's Trail - Via Algarviana

- ausreichend Wasser und etwas Verpflegung mitnehmen (die Abstände zwischen den Dörfern sind nicht zu unterschätzen)
- unbedingt eine Kopfbedeckung zum Schutz vor der Sonne aufsetzen (es gibt kaum bis keine schattigen Plätze) oder zum Schutz bei Wind
- gute, möglichst sandundurchlässige Schuhe tragen
- Blasenpflaster einpacken!
- für alle, die in den Sommermonaten längere Tagesetappen planen: so früh wie möglich losgehen – spätestens um 6 Uhr früh wäre die Empfehlung
- Bitte der Umwelt zuliebe: Müll mitnehmen und kein Feuer machen! Lass nur Fußspuren zurück - sonst nichts!

Wandern an der Algarve

Die Algarve gilt mit ihren wild zerklüfteten, senffarbenen Steilküsten, den bizarren Felsskulpturen und dem tiefblauen, manchmal grünschimmernden Atlantik als Europas schönste Küste.

Der größte Fluss ist der Rio Guadiana, Grenzfluss zu Spanien. Hier finden Sie üppige Vegetation sukkulenter Pflanzen.

Klima

Juni bis September sind die idealen Wandermonate an der Algarve und im Alentejo.

In den Hochsommermonaten muss man mit heißen Temperaturen bis 38 rechnen, die allerdings meist von einer wohltuenden Atlantikbrise begleitet werden. Die Wintermonate können wunderschönen sein und eignen sich von Oktober bis April bestens für Wanderwochen. Richtig kalt - unter 10° - wird es eher selten.

Allerdings haben die meisten Unterkünfte keine Heizung. Im Oktober / November kommen die ersten Regenfälle und allerorten fängt es an zu grünen. Nach einem Regen kann es selbst in den Wintermonaten sofort wieder sonnig und warm werden.

Unsere Tipps fürs Wandern auf der Rota Vicentina - Fishermen's Trail - Via Algarviana

- ausreichend Wasser und etwas Verpflegung mitnehmen (die Abstände zwischen den Dörfern sind nicht zu unterschätzen)
- unbedingt eine Kopfbedeckung zum Schutz vor der Sonne aufsetzen (es gibt kaum bis keine schattigen Plätze) oder zum Schutz bei Wind
- gute, möglichst sandundurchlässige Schuhe tragen
- Blasenpflaster einpacken!
- für alle, die in den Sommermonaten längere Tagesetappen planen: so früh wie möglich losgehen – spätestens um 6 Uhr früh wäre die Empfehlung
- Bitte der Umwelt zuliebe: Müll mitnehmen und kein Feuer machen! Lass nur Fußspuren zurück - sonst nichts!

Faro – Hauptort der Region Algarve Faro ist mit ihren 44.119 Einwohnern die wichtigste Hafenstadt der Algarve, die aus einer phönizischen Siedlung hervorgegangen ist. Der Hafen, durch eine Lagune geschützt und heutiges Naturschutzgebiet, sowie die Nähe zu den reichen Fischgründen ließen auch die Römer hier siedeln und die Stadt wurde zu einem wichtigen Handelsort für Wein, Öl und Produkte der Fischverarbeitung, insbesondere des in der gesamten antiken Welt begehrten Garum, einer gepökelten Fischpaste. Im 5. Jahrhundert zogen die Westgoten in Faro ein und nannten die Stadt Santa Maria. Im 8.

Jahrhundert kam Faro unter maurische Herrschaft, von der bis heute noch viele Spuren zeugen. Die Mauren nannten die Stadt Hárune. Die ersten in Portugal gedruckten Bücher wurden von der jüdischen Gemeinde Faros im 15. Jahrhundert gedruckt. 1722 und 1755 wurde Faro von zwei Erdbeben erschüttert. Seit 1979 ist Faro Universitätsstadt. Bummeln Sie entlang der alten Stadtmauer, durch die Altstadt und am Hafen entlang und spüren Sie die Bedeutung des Meeres für diese Stadt nach.

Birdwatching an der Algarve

Die gesamte Südwestküste bei und nördlich von Sagres eignet sich hervorragend zur Vogelbeobachtung. Das seltene **Purpurhuhn** lebt in Europa nur hier - eine echte Rarität! Über **300 Zugvogelarten** und Seevögel in Schwärmen von oft mehr als 5.000 Tieren sammeln sich in Europas äußerstem Südwesten. In **Sagres** findet alljährlich im Oktober das Festival der Vogelbeobachtung statt. Zu beobachten sind Zugvögel wie Braunkehlchen, Steinschmätzer, Weißbart-Grasmücken, Brillengrasmücken, Zwergadler, Schwarzmilane, Wespenbussarde, Schlangenadler, Sperber, Rotmilane, Rötelfalken, Baumfalken, Eleonorenfalken, Kornweihen, Wiesenweihen, Rohrweihen, Schwarzstörche und verschiedene Geierarten. Hin und wieder taucht auch ein Spanischer Kaiseradler oder ein Steinadler auf. Seevögel wie Sepiasturmtaucher, Weißbauchtöpel, Raubmöven, Seeschwalben und Trauerseeschwalben sieht man häufig.

Der größte Teil der Sperlingsvögel geht des Nachts auf die Reise und ruht und ernährt sich während des Tages. Andere Spezies wie die Adler, die Störche, die Flamingos, die Stelzen und die Bienenfresser ziehen tagsüber in Richtung ihrer Winterquartiere.

Unter den heimischen Vögeln sind besonders die Zwergtrappe und die Alpenkrähe zu erwähnen, die in Vila do Bispo ihre einzige Brutstätte im Süden Portugals haben. Den Merlin kann man hier im Winter antreffen.

Zwischen Sagres, Vila do Bispo und Cabo Sao Vicente tummelt sich eine Vogelwelt, die Vogelliebhaber in Entzücken versetzt! An steilen Felsküsten, sandigen Dünenstreifen oder Flussufern, in flachen Lagunen oder in den Bergen, in Dörfern und Städten gestalten die unterschiedlichsten Vogelarten ihr Leben. Störche, insbesondere Schwarzstörche, kreisen über Dörfern und Städten.

Portugal - ein beeindruckendes und vielfältiges Land

Portugal - Land der Gegensätze: modern und traditionell, dynamisch und entschleunigt, reichhaltig und einfach, Atlantik und Berge, feucht und trocken, kühl und heiß...

Portugal, die einstige Seefahrer- und Kolonialmacht, ist heute ein Land zwischen bewegter Geschichte, überwältigender Kulturschätze, großartiger Gastronomie und vielfältiger Natur. Es sind diese traumhaften Strände, die lebensfrohen Metropolen wie Porto und Lissabon, die kleinere Städte wie Braga, Coimbra, Sintra und Evora, diese umwerfend schönen Naturparadiese auf den Azoren und auf Madeira, das milde Klima und natürlich: die Menschen, diese Portugiesen mit ihrer gewinnenden natürlichen Gastfreundschaft und Liebenswürdigkeit.

Portugal bildet den westlichsten Punkt der Iberischen Halbinsel. Im Norden und Osten wird es von Spanien begrenzt, im Westen und Süden vom Atlantik. Die Azoren und Madeira gehören ebenfalls zu Portugal. Es lohnt sich, Portugal mit seiner geografischen Vielfalt und Naturschönheit, seiner Geschichte, seiner Gastronomie und nicht zuletzt mit seinen Menschen kennenzulernen. 2017 und 2018 wurde Portugal von den World Travel Awards zum besten Reiseziel der Welt gekürt.

Reisen in Portugal

Entdecken Sie Portugal mit seiner geografischen Vielfalt und Naturschönheit, seiner Geschichte, seiner Gastronomie und nicht zuletzt mit seinen lebenswürdigen und gastfreundlichen Menschen.

Das 92.000 km² große Portugal bildet den westlichsten Punkt der Iberischen Halbinsel. Im Norden und Osten wird es von Spanien begrenzt, im Westen und Süden vom Atlantik. Die Azoren und Madeira gehören ebenfalls zu Portugal. In Portugal leben heute ca. 10,6 Millionen Menschen.

Erste Besiedlungen Portugals gehen auf die Zeit der Neandertaler zurück, wie archäologische Funde zeigen. Felszeichnungen aus der Altsteinzeit sind ebenfalls belegt, wie auch Handelsbeziehungen zu anderen Teilen Europas in der Jungsteinzeit. Ab dem 8. Jahrhundert v. Chr. gründen Phönizier zunächst Handelsstützpunkte im Süden Portugals, an der heutigen Algarve, die sich dann weiter Richtung Nordosten ausdehnen. Ab dem 6. Jahrhundert v. Chr. kommt es zu Einwanderungen von Kelten, zu denen auch der Stamm der Lusitaner gehört. Die Römer nennen Portugal deshalb später Lusitanien. Im 8. Jahrhundert kommt Portugal unter maurische Herrschaft, die im 13. Jahrhundert von den Christen im Zuge der Reconquista abgelöst wird.

Portugal war Europas längst bestehendes Kolonialreich. Es begann 1415 mit der Eroberung von Ceuta und den Expeditionen entlang der afrikanischen Küste und endete 1999 mit der Rückgabe der letzten portugiesischen Überseeprovinz Macau an China. Nach der Diktatur von Antonio de Oliveira Salazar (1926 – 1974), die mit der Nelkenrevolution am 25. April 1974 endete, trat Portugal in die Demokratie ein. Portugal ist Gründungsmitglied der Nato und seit den 80er Jahren Mitglied der EU. Währung ist der Euro. Es herrscht die westeuropäische Zeitrechnung, d.h. in Portugal werden die Uhren eine Stunde zurück gestellt.

- **Kulinarik**

Die wohl typischsten Gerichte des Landes sind die „Tripas à Moda do Porto“, ein Eintopf mit Innereien oder Kutteln nach Porto-Art mit weißen Bohnen und die berühmte Caldo Verde, eine Suppe mit in feine Streifen geschnittenen Kohlblättern und Kabeljau „Bacalhau à Gomes de Sá“.

- **Fado – der portugiesische Blues**

Das Wort Fado stammt vom lateinischen Wort „fatum“ und bedeutet Schicksal. Es wird gesagt, dass er **die vertonte Seele Portugals ist, denn er** erzählt vom Licht und Schatten des Lebens, von Freude und Nostalgie. Ob es die Mauren oder die brasilianischen Sklaven waren, die den Fado ins Land brachten, ist bis heute umstritten. Fakt ist aber, dass auch die Seefahrer die Texte und Melodien weiterentwickelten und er in den Spelunken des Hafenviertels zu Hause ist.

Der Norden Portugals

Der Norden Portugals ist mit seinem eher kühlen und feuchten Klima das am dichtesten besiedelte Gebiet des Landes und wird aufgrund der üppigen Vegetation der grüne Garten Portugals genannt. Hier wachsen der bekannte Wein Vino Verde sowie viele Gemüsearten. Die bedeutendste Stadt des Nordens ist Oporto.

- **Porto - Oporto**

Oporto heißt auf Deutsch "der Hafen" und zeigt die Bedeutung des Meeres für die Stadt, die sich an der Flussmündung des Douro und am Atlantik befindet.

Porto ist eine Handelsstadt und gilt als eine der ältesten Städte Europas. Sie gilt als die heimliche Hauptstadt Portugals, der Name Portugal geht auf sie zurück.

Gegründet wurde die Stadt von den Phöniziern, dann kamen die Römer, die Westgoten und vom 8. bis 11. Jahrhundert war Porto maurisch, danach wurde sie christlich.

Von Oporto aus wurde - und wird - der berühmte Portwein verschifft, deren Hauptabnehmer und Händler Engländer waren, die sogar bis Mitte des 18. Jahrhunderts fast 15% der Einwohner stellten. Heute erinnern noch die Boote der Portweinkellereien auf dem Fluss Douro an jene Zeit. Bis heute ist Porto die zweitgrößte Stadt Portugals und der wichtigste Wirtschafts- und Industriestandort des Landes sowie das Zentrum der Portweinproduktion.

Der Besuch von Porto erfolgt am besten zu Fuss. Bummeln Sie durch die engen gewundenen Strassen, die terrassenförmig vom Ufer des Douro ausgehen und die Struktur der Altstadt bilden. Seit 1996 ist Porto Weltkulturerbe der UNESCO.

Das **Ribeira-Viertel** ist die Sehenswürdigkeit Nummer eins in Porto. Am Hafenkai des rechten Douro-Ufers siedelten sich einst Fischer und Seeleute an; es ist der älteste Teil der Stadt und heute das Vergnügungsviertel schlechthin.

- **Die Umgebung von Porto**

Besuch des seit 1971 existierenden **Nationalparks Peneda-Geres**. Es handelt sich um den einzigen Nationalpark Portugals im Nordwesten des Landes mit einer geschützten Fläche von 5000 ha, der 2009 von der UNESCO auch zum Biosphärenreservat erklärt wurde. Hier gibt es noch alte naturbelassenen Steineichenwälder.

Die Mitte Portugals

In Mittelportugal befindet sich das höchste Gebirge des Landes die **Serra da Estrela**, dessen höchster Berg der 1993m hohe Torre ist. Hier mündet der größte Fluss Portugals, der Tejo, in den Atlantik. Da die Gegend sehr fruchtbar ist, wird hier sehr viel Landwirtschaft betrieben, u.a. werden Getreide, Reis, Gemüse und Sonnenblumen angebaut. Die wichtigsten Städte sind Lissabon, Sintra und Coimbra.

- **Lissabon**

Lissabon zählt zu den schönsten Metropolen der Welt. Wie eine Diva ruht die legendäre "weiße Stadt" elegant am Tejo-Ufer zwischen den sieben Hügeln, auf denen sie unter den Phöniziern erbaut wurde. Unter Julius Caesar bekam die Stadt römisches Stadtrecht und vom 8. Jahrhundert bis Mitte des 12. Jahrhunderts stand sie unter maurischer Herrschaft. Seit 1256 ist sie Hauptstadt Portugals. Der Burgberg Sao Jorge ist einer der schönsten Aussichtspunkte der Stadt. Von hier aus haben Sie einen faszinierenden Blick auf den Tejo, die rote Stahlbrücke Ponte do 25 de Abril, die Stadthügel und die Baixa. Hier oben hat man übrigens historischen Boden unter den Füßen: Die Burg war einst römisches Forum, westgotisches Kastell, Maurenfestung und Residenz der ersten portugiesischen Könige. Die "Kulturhauptstadt Europas 1994" erkundet man am besten zu Fuss oder mit der legendären Straßenbahnlinie "28".

- **Sintra**

Diese malerische Stadt, umgeben von einem subtropischen Wald, ist seit 1996 in ihrer Gesamtheit Weltkulturerbe der UNESCO. Früher war dieser idyllische Ort mit bester Hanglage ein Erholungsziel für den Adel und die Bourgeoisie Lissabons, welche eine stattliche Zahl famoser Schlösser, Paläste, Villen und Gärten hinterließen.

- **Coimbra**

Coimbra ist eine der ältesten Universitätsstädte Europas. Schon aus der Ferne sieht man die majestätische Alma mater, das Wahrzeichen der Stadt. Außer Dozenten und Studenten durfte in den himmlischen Höhen des Olymps, der Cidade Alta, niemand wohnen. Weiter unten, in der Cidade Baixa, stand es Händlern und Handwerkern frei, sich niederzulassen.

- **Der Wallfahrtsort Fatima**

Der Wallfahrtsort Fatima ist weltbekannt als Ort der Ehrerbietung. Nicht nur Pilger des Jakobsweges schenken der Legende um eine heilige Erscheinung, das Wunder von Fatima im Jahr 1917, glauben. Von Oporto nach Fatima sind es ca. 180 km, von Lissabon nach Fatima ca. 120km.

Der Süden Portugals

Im Süden Portugals befindet sich die **Algarve** und die **Alentejo**, die ehemalige Kornkammer Portugals, wo Olivenhaine, Korkeichenwälder und Getreideanbau die Landschaft bestimmen. Hier wird auch Schafzucht betrieben. Entdecken Sie die **Region Alentejo** und besuchen Sie die Orte **Estremoz** und **Portalegre**, die bekannt sind für den schönen Marmor. Besuchen Sie den **Ort Castelo de Vido**, wo Sie einen Gang durch das ehemalige Judenviertel und die Altstadt machen sollten. Der **Ort Marvao** ist bekannt für die alte Stadtmauer und seine zahlreichen Gebäude im mittelalterlichen Stil.

- **Alentejo – Évora**

Besuchen Sie Évora, ein Kleinod aus vorrömischer Zeit und Paradies für Feinschmecker, berühmt als Weltkulturerbe der UNESCO unter anderem dank des römischen Diana-Tempels aus den Zeiten Kaisers Augustus, dessen Reste in der Stadt bewundert werden können.

- **Algarve**

Die Algarve gilt mit ihren wild zerklüfteten, senffarbenen Steilküsten, den bizarren Felsskulpturen und dem tiefblauen, manchmal grünschimmernden Atlantik als Europas schönste Küste. Der größte Fluss ist der Rio Guadiana, Grenzfluss zu Spanien. Hier finden Sie üppige Vegetation sukkulenter Pflanzen.

- **Faro**

Mit ihren 44.119 Einwohnern ist es die wichtigste Hafenstadt der Algarve, die aus einer phönizischen Siedlung hervorgegangen ist. Der Hafen, durch eine Lagune geschützt und heutiges Naturschutzgebiet, sowie die Nähe zu den reichen Fischgründen ließen auch die Römer hier siedeln und die Stadt wurde zu einem wichtigen Handelsort für Wein, Öl und Produkte der Fischverarbeitung, insbesondere des in der gesamten antiken Welt begehrten Garum, einer gepökelten Fischpaste. Im 5. Jahrhundert zogen die Westgoten in Faro ein und nannten die Stadt Santa Maria. Im 8. Jahrhundert kam Faro unter maurische Herrschaft, von der bis heute noch viele Spuren zeugen. Die Mauren nannten die Stadt Hárune. Die ersten in Portugal gedruckten Bücher wurden von der jüdischen Gemeinde Faros im 15. Jahrhundert gedruckt. 1722 und 1755 wurde Faro von zwei Erdbeben erschüttert. Seit 1979 ist Faro Universitätsstadt.

1. Reisetag | Individuelle Anreise

Ankunft in der Region Alentejo im Küstendorf Zambujeira do Mar.

Gerne organisieren wir einen Privat-Transfer mit Abholung beispielsweise vom Flughafen Faro oder Lissabon.

Persönliches Informationsgespräch mit Ihrer Tour-Assistenz.

Hotelbezug für 2 Nächte

Zubuchbare Verlängerungen:

Verlängerungstage in Lissabon

Gönnen Sie sich schöne Tage in Lissabon!

Lissabon zählt zu den schönsten Metropolen der Welt. Wie eine Diva ruht die legendäre "weiße Stadt" elegant am Tejo-Ufer zwischen den sieben Hügeln, auf denen sie erbaut wurde. In der "Kulturhauptstadt Europas 1994" sollten Sie unbedingt das Kutschenmuseum, das Hieronymus-Kloster, die Kirche Sao Roque und den Belém-Turm besichtigen. Der Burgberg Sao Jorge ist einer der schönsten Aussichtspunkte der Stadt. Von hier aus hat man einen faszinierenden Blick auf den Tejo, die rote Stahlbrücke Ponte do 25 de Abril, die Stadthügel und die Baixa. Hier oben hat man übrigens historischen Boden unter den Füßen: Die Burg war einst römisches Forum, westgotisches Kastell, Maurenfestung und Residenz der ersten portugiesischen Könige. Die Hauptstadt Portugals erkundet man am besten zu Fuss oder mit der legendären Strassenbahnlinie


“28”.



So wohnen Sie

Zambujeira do Mar charmantes Hotel

Kleines charmantes Hotel in Zambujeira do Mar.
Die Strände und Restaurants sind fußläufig erreichbar.



2. Reisetag | Almogrove - Cape Sardao - Zambujera


Ihre erste Etappe auf dem Fishermen´s Trail: Am Morgen starten Sie mit einem kurzen Taxi-Transfer zum Dorf Almogrove, wo Sie Ihre Einstimmungswanderung beginnen. Die ca. 7-stündiger Rundwanderung auf der "Rota Vicentina" führt Sie entlang der Küste über Cavalheiro und den Leuchtturm am Kap Sardao. Genießen Sie die spektakulären Klippen auf dem Rückweg nach Zambujeira de Mar. Wenn Sie einen kürzeren Rundgang bevorzugen, bitten Sie einfach den Taxifahrer, Sie in Cavalheiro abzusetzen (9 km weniger).

Gehzeit:[nbsp] 6 - 7 Stunden,[nbsp] 13 km bzw. 22 km

So wohnen Sie

Zambujeira do Mar charmantes Hotel

Kleines charmantes Hotel in Zambujeira do Mar.
Die Strände und Restaurants sind fußläufig erreichbar.



3. Reisetag | Zambujeira - Azenha - Odeceixe

Weiter auf dem Fishermen´s Trail entlang der Küste. Dünen wechseln sich mit felsigen Ufern ab, an denen Störche nisten. Entlang der Küste, vorbei an traumhaften Buchten und Stränden zum Fischerdorf Azenha do

Mar. Zum Abschluss erreichen Sie den majestätischen Aussichtspunkt Ponta em Branco mit großartigem auf den schönen Strand und das Dorf Odeceixe.

Hotelbezug für 2 Nächte in Odeceixe

Gehzeit: 6 - 7 Stunden, 18,5 km

So wohnen Sie

Odeceixe charmantes Hotel

Liebevolltes familiengeführtes und sehr charmantes Hotel in Zentrum von Odeceixe. Die urige und typisch portugiesische Oma zaubert ein hervorragendes, landestypisches Frühstück.

Es liegt an Ihnen, ob Sie den Nachmittag am Strand verbringen oder lieber zurück zu Ihrer Unterkunft gehen und einen Nachmittag am Pool genießen möchten.



4. Reisetag | Rundwanderung in Odeceixe

Heute machen Sie eine Rundwanderung von Odeceixe aus. Zuerst folgen Sie der Rota Vicentina im Landesinneren entlang eines Bewässerungskanal, der sich durch bewirtschaftete Felder schlängelt. Durch weite Landschaften mit Heidekraut und duftenden Sträuchern wandern Sie zur Küste, um dem Fischerpfad durch ein sehr beeindruckendes Naturgebiet bis zum Strand zu folgen. Es liegt an Ihnen, ob Sie den Nachmittag am Strand verbringen oder lieber zurück zu Ihrer Unterkunft gehen und einen Nachmittag am Pool genießen möchten.

Gehzeit: 4 Stunden, 13,5 km

So wohnen Sie

Odeceixe charmantes Hotel

Liebevolltes familiengeführtes und sehr charmantes Hotel in Zentrum von Odeceixe. Die urige und typisch portugiesische Oma zaubert ein hervorragendes, landestypisches Frühstück.

Es liegt an Ihnen, ob Sie den Nachmittag am Strand verbringen oder lieber zurück zu Ihrer Unterkunft gehen und einen Nachmittag am Pool genießen möchten.



5. Reisetag | Odeceixe - Aljezur

Heute folgen Sie wieder dem Fishermen's Trail und beginnen am südlichen Strand von Odeceixe, ab hier wandern Sie in der Region Algarve.[nbsp] Die Etappe führt durch einige Feuchtgebiete und küstennahe Heidelandschaften zur mittelalterliche Stadt Aljezur, zu Füßen einer alten Festung.

Ihr modernes Hotel in Aljezur verfügt über einen kleinen Pool und liegt günstig in der Nähe eines der besten Restaurants der Stadt.

Hotelbezug für 1 Nacht

Gehzeit:[nbsp] 6-7 Stunden,[nbsp] 22 km

So wohnen Sie

Aljezur zentrales Hotel

Zentrales Hotel in Aljezur. Genießen Sie Nachmittag den Heuseigenen Pool oder erkundigen Sie die kleine Stadt mit zahlreichen Einkaufsmöglichkeiten.



6. Reisetag | Chabouco - Carrapateira

Nach einer kurzen Fahrt in das Dorf Chabouca folgen Sie dem Fernwanderweg Rota Vicentina durch das ruhige Hinterland mit mediterranen Wäldern, weiten Feldern und kleinen Dörfern. Am Ende gelangen Sie zum herrlichen Strand von Carrapateira und haben genug Zeit, um einen Sprung ins Meer zu machen (es ist möglich, die Wanderung durch zusätzliche Transfers zu verkürzen).

Hotelbezug für 1 Nacht

Gehzeit: 5 - 6 Stunden, 15,5 km

Zubuchbare Verlängerungen:

Verlängerungstage in Carrapateira

Gönnen Sie sich einen freien Tag an den endlosen, bezaubernd schönen Stränden von Carrapateira! In Ihrer Unterkunft stehen Miet-Fahrräder zur Verfügung.

Oder wandern Sie entlang des GR-11 (Historischer Weg), der durch die Märchentäler der Flüsse Carrapateira und Sincera führt. Nach 9,5 km machen Sie erreichen Sie das versteckte Dorf Pedralva. Pedralva – die Wiedergeburt eines Dorfes, ein Tourismusprojekt. Südöstlich von Carrapateira, zählte das Dorf zu den fast völlig verlassen Dörfern auf die man im Hinterland der Algarve öfters trifft. Antonio Ferreira hat diesem Dorf neues Leben eingehaucht, er hat die verfallenden Dorfhäuser nach und nach aufgekauft, instandgesetzt und Feriengästen angeboten. Eine Oase für Ruhesuchende. Suchen Sie eines der schönen Dorf-Restaurants auf und erholen sich bei einem Mittagessen (*Ihren Konsum bezahlen Sie vor Ort*). Danach bringt Sie ein Taxi zurück zum Hotel. Gehzeit: 2 - 3 Stunden, 9,5 km



So wohnen Sie

Carrapateira charmante Pension

Eine unvergessliche Pension mit viel Liebe zum Detail und außergewöhnlicher Gastfreundschaft. Es wird Ihnen schwer fallen dieses Idyll wieder zu verlassen.

Die Sonnenuntergänge am Strand oder auf den Felsen bleiben unvergesslich.



7. Reisetag | Carrapateira - Vila do Bispo

Von allen Wanderetappen auf dem Fishermen's Trail bietet diese die atemberaubendsten Szenarien. Außerirdisch anmutende Klippen- und Felsformationen, versteckte Buchten und paradiesische Strände werden unvergesslich bleiben. Auf dem Weg gibt es Abschnitte entlang der Küste und andere im Landesinneren, abhängig von den Gezeiten. Das Küstenplateau ist von tiefen Tälern durchfurcht, hier werden Sie bestimmt Fischer auf den Klippen sehen. Ihre Route endet in der historischen Stadt Vila do Bispo. Hotelbezug für 1 Nacht in Vila do Bispo

Gehzeit: 6 - 7 Stunden, 16 km

So wohnen Sie

Vila do Bispo modernes Guesthouse

Die charmante Unterkunft besticht durch schlichtes und modernes Design im Stil der Costa Vicentina. Der kleine Garten lädt ein, um sich von langen Wandertagen auszuruhen. Genießen Sie die herzliche Gastfreundschaft der Gastgeber und das köstliche Frühstück auf der Terrasse mit Blick auf Vila do Bispo. Alle Zimmer verfügen über Klimaanlage und Fernsehen sowie großzügige helle Gemeinschaftsräume.



8. Reisetag | Cape Sao Vicente

Fast am Ende der Rota Vicentina - des Historischen Weges: Diese Wanderung führt Sie durch Wiesen und Felder bis in den äußersten Südwesten Portugals - Europas. Finisterre: das Cabo Sao Vicente ist ein magischer Ort, das jahrhunderte alte Echo der Pilger- und Seefahrerstimmen dröhnt durch 100 Meter hohe Klippen, Schauplatz der Pilgerwanderungen deren Höhepunkt der Besuch des Klosters des Heiligen Vinzenz war, hier erhebt sich heute der Leuttturm Cabo Sao Vicente. Sie gehen auf flachen Wegen und schmalen Fischerwegen über felsigen Ufern. Bei warmem Wetter können Sie am Praia do Ponto Ruiva baden. Diese letzte Wanderung endet am windigen Cape Sao Vicente mit herrlichem Blick auf das Meer. Taxitransfer zurück zu Ihrem Hotel in Sagres. Sollten Sie frühzeitig in Sagres sein so haben Sie die Möglichkeit um 15.30 Uhr die Fischauktion in der Fischhalle zu besuchen.

Hotelbezug in Sagres für 1 Nacht bzw. 2 Nächte bei Verlängerung.
Gegen Aufpreis Hotelbezug in einem sehr guten 4*-Hotel mit Meerblick und Pool-Anlage.

Gehzeit: 5 Stunden, 17,5 km

Zubuchbare Reisebausteine:

Aufpreis für 4*-SPA-Hotel mit Meerblick

Statt einem 3*-Boutique-Hotel reservieren wir Ihnen einen Aufenthalt in einem der beiden eleganten Hotels in Sagres. Wählen Sie zwischen einem eleganten 4*-Spa Hotel mit Blick über den Hafen von Sagres oder der Pousda de Sagres mit einem fantastischen Ausblick auf die Festung Fortaleza de Sagres und den Leuchtturm des Cabo de São Vicente. Die privilegierte Lage der Pousada de Sagres bietet wundderbare Ausblicke auf die landschaftliche Schönheit der Algrave.



So wohnen Sie

Sagres 3*-Boutique-Hotel im Zentrum

Kleines Boutique-Hotel im Zentrum von Sagres. Die Strände und Restaurants sind fußläufig erreichbar.



Sagres 4*-SPA-Hotel in grandioser Lage

Unser Favorit für Sagres: Traumhaftes 4* SPA-Hotel mit grandiosem Blick über den Hafen und die Bucht von Sagres.

Genießen Sie die herrlichen Sonnenuntergänge auf der großzügigen Terrasse.



9. Reisetag | Individuelle Abreise oder Verlängerung

Nach dem Frühstück individuelle Abreise oder Verlängerung.

Gerne organisieren wir Ihren Privat-Transfer, beispielsweise zum Flughafen Faro sowie einen Verlängerungsaufenthalt nach Ihren Vorstellungen.


Verlängerungsoption Fishermen's Trail Etappen Sagres - Lagos

Bevor Sie zum zweiten Teil des Fishermen's Trail aufbrechen genießen Sie einen Ruhetag in Sagres zum Baden, für eine Bootsausfahrt zu den phantastischen Grotten an der Felsküste und zur Delphin- und Walbeobachtung, zur Vogelbeobachtung, zum Kontakt mit Einheimischen im Hafen Porto da Baleeira, zum Besuch der Fischauktion, zum Genießen des schönsten Sonnenuntergangs am Cabo Sao Vicente...

Zubuchbare Reisebausteine:

Algarve: Delphinbeobachtung im Atlantik

Bootsfahrt an der faszinierenden Küste der Algarve mit Delphinbeobachtungen. Im Anschluss fährt in eine der vielen Höhlen in der Steilküste und auf Wunsch wird ein Badestopp eingelegt.



Aufpreis für 4*-SPA-Hotel mit Meerblick

Statt einem 3*-Boutique-Hotel reservieren wir Ihnen einen Aufenthalt in einem der beiden eleganten Hotels in Sagres. Wählen Sie zwischen einem eleganten 4*-Spa Hotel mit Blick über den Hafen von Sagres oder der Pousda de Sagres mit einem fantastischen Ausblick auf die Festung Fortaleza de Sagres und den Leuchtturm des Cabo de São Vicente. Die privilegierte Lage der Pousada de Sagres bietet wundderbare Ausblicke auf die landschaftliche Schönheit der Algrave.



Mittagessen im Hafenrestaurant

Genießen Sie ein Spezialitäten-Mittagessen im Traditionsrestaurant, mit Blick auf den kleinen Fischerhafen und die Bucht von Sagres. Sie speisen à la carte – wir übernehmen die Tischreservierung.



Zubuchbare Verlängerungen:

Verlängerungstage in Sagres

Gönnen Sie sich einen freien Tag in Sagres und erkundigen Sie die vielzahl traumhafter Strände oder schlendern auf dem Klippen und genießen Sie die angenehme Brise des Meeres.



So wohnen Sie

Sagres 3*-Boutique-Hotel im Zentrum

Kleines Boutique-Hotel im Zentrum von Sagres. Die Strände und Restaurants sind fußläufig erreichbar.



Sagres 4*-SPA-Hotel in grandioser Lage

Unser Favorit für Sagres: Traumhaftes 4* SPA-Hotel mit grandiosem Blick über den Hafen und die Bucht von Sagres.

Genießen Sie die herrlichen Sonnenuntergänge auf der großzügigen Terrasse.



10. Reisetag | Sagres - Salema

Auf dieser anstrengenden Etappe des Fischerpfads durch den Naturpark wird der Wanderer durch den Anblick der gewaltigen Kalkklippen und deren markante Formen sowie der Schönheit der Strände Barranco, Ingrina, Zavial, Furnas, Figueira und schließlich Salema belohnt. Unterwegs finden sich Spuren der Römer, alte Festungsbauten aus dem 18. Jhdt., Buchten und Wasserläufe wechseln sich ab.

Hotelbezug für 1 Nacht in Salema oder Burgau

Gehzeit: 7,30 Std, 19,5 km, Gesamtaufstieg ca. 600hm

11. Reisetag | Salema – Burgau - Luz

Auch auf dieser Wander-Etappe innerhalb des Naturparks lohnt es sich, ein Fernglas mitzunehmen für die Vogelbeobachtung mitzunehmen. Aber auch Botaniker kommen heute wieder auf ihre Kosten; wilde Orchideen, Lilien, Zwergpalmen und viele aromatische Pflanzen wie Rosmarin, Mastix und Thymian wachsen am Wegesrand. Die Wanderung führt durch Feuchtgebiete und über Küstenplateaus. Am Strand Praia da Boca fließen mehrere Gewässer zusammen, nördlich davon befindet sich ein Sumpfgebiet von mehr als 100 ha das einen Abstecher wert ist. In früheren Zeiten wurde hier Reis angebaut, heute befindet sich hier Sumpf- und Weideland, ein Paradies für viele Vogelarten. Der Wanderer trifft hier auch auf Spuren aus römischer Zeit: eine römische Villa mit Becken für das Pökeln von Fisch, Therme, Wohn- und Wirtschaftsbereiche. Das 16. und 17. Jahrhundert war die Blütezeit der Piraten und Korsaren, die Festungsanlage Almádena zeugt noch heute von der Zeit der Seeräuberei.

Hotelbezug für 1 Nacht in Luz.

Gehzeit: 4.5 Std, 12 km, Gesamtaufstieg ca. 400hm

Zubuchbare Verlängerungen:

Verlängerungsaufenthalt am Meer - Andalusien

Gönnen Sie sich eine Auszeit an der schönen Costa del Sol mit gemäßigttem Mittelmeer-Klima oder an der andalusischen Atlantikküste Costa de la Luz!

Gerne buchen wir Ihnen Verlängerungsnächte in einem schönen Strandhotel - in charmanten Boutique-Hotels oder Wellness-Resorts.



12. Reisetag | Luz - Lagos

Auf der letzten Etappe dieses Fernwanderwegs entlang der Küste kontrastieren die bizarren und farbigen Felsen in Ocker, Rot, Grau, Weiß und Schwarz mit dem intensiven Blau des Meeres und halten den Blick des Wanderers gefangen. Die Wanderreise endet in der Stadt Lagos, von der aus die Portugiesen zur Entdeckung der Welt aufbrachen, längst bevor die Touristen aus aller Welt hierher fanden, um Sonne und Strand zu genießen.

Hotelbezug für 1 Nacht in Lagos

Gehzeit: 4 Std, 11 km

Zubuchbare Reisebausteine:

Bootsfahrt zu den Grotten der Algarve

Vor Millionen von Jahren war der Zusammenstoß von Afrika und Iberien für das Entstehen der Algarveküsten verantwortlich. Dann fraß die Erosion die bizarren Grotten, Höhlen und Bögen in die westlichen Steilküste aus Kalk- und Sandsteinschichten. Die Schiffstour entlang den Felsformationen wird zu einem reichlich unvergesslichen Urlaubserlebnis.



Zubuchbare Verlängerungen:

Verlängerungsaufenthalt am Meer - Andalusien

Gönnen Sie sich eine Auszeit an der schönen Costa del Sol mit gemäßigttem Mittelmeer-Klima oder an der andalusischen Atlantikküste Costa de la Luz!

Gerne buchen wir Ihnen Verlängerungsnächte in einem schönen Strandhotel - in charmanten Boutique-Hotels oder Wellness-Ressorts.



13. Reisetag | Individuelle Abreise oder Verlängerung

Nach dem Frühstück individuelle Abreise oder Verlängerung.

Gerne organisieren wir Ihren Privat-Transfer, beispielsweise zum Flughafen Faro sowie einen Verlängerungsaufenthalt nach Ihren Vorstellungen.

Zubuchbare Verlängerungen:

Verlängerung an der Algarve – Wandern bei Carvoeiro

Verlängern Sie Ihre Reise an der sonnenverwöhnten Algarve: In Carvoeiro erwartet Sie eine eindrucksvolle Felsküste mit türkisblauem Atlantik, spektakulären Steilklippen und traumhaften Küstenpfaden. Zwischen Carvoeiro und Benagil entdecken Sie gut begehbare Wanderwege mit stillen Aussichtspunkten, kleinen Badebuchten und bizarren Felsformationen – darunter auch die weltberühmte Benagil-Grotte, eine gewaltige Felsenhalle mit natürlichem Lichtdom, die sich am besten vom Wasser aus bestaunen lässt. Die imposante Felslandschaft von Algar Seco liegt nur wenige Gehminuten entfernt.



Portugal: Rota Vicentina Wanderreise

Reiseleistungen

- 8 bzw. 12 Übernachtungen/Frühstück im Doppelzimmer in schönen, liebevoll geführten 2-3*-Landhotels
- Verlängerungsmöglichkeit überall möglich
- Taxi -Transfers laut Programm

- Reisegepäck-Transport zur jeweils nächsten Unterkunft (1 Gepäckstück pro Person – Sie tragen nur Ihren Tagesrucksack)
- ausführliche deutschsprachige Wegstrecken-Beschreibung und Kartenmaterial

Sonstige Leistungen

- englischsprachige Tourenassistenz mit 24-Stunden Notruf vor Ort
- **ABANICO-Reiseinformationspaket** inkl. vielseitigem Karten- und Informationsmaterial mit wertvollen Insider-Tipps
- **pro Zimmer: hochwertige Reiseliteratur, wasserfestes Kartenmaterial, deutschsprachiger Rota Vicentia-Wanderführer mit Wegstrecken-Beschreibung**
- örtliche Steuern und Gebühren
- **Reise-Sicherungsschein: unbeschwert unterwegs** - Ihre Reise ist bei uns mit einem Reise-Sicherungsschein abgesichert.
- **Service:** unser eigenes Büro in Granada mit 24-Stunden-Notfallservice garantiert Ihnen deutschsprachige Reiseassistenz und unbeschwertes Reisen

Nebenkosten | nicht inkludierte Leistungen

- An-/Abreise
 - ? Gerne buchen wir für Sie Flüge zu tagesüblichen Preisen
 - ? Gerne buchen wir für Sie einen Mietwagen zu tagesüblichen Preisen
- Reise-Versicherungspakete
- alle nicht erwähnten Speisen und Getränke
- alle nicht erwähnten Führungen und Eintrittsgelder
- persönliche Trinkgelder
- Reisebausteine
- Tischreservierungen auf Anfrage

Portugal: Rota Vicentina Wanderreise

Wissenswertes

Hier finden Sie allgemein gültige und wichtige Detailinformationen für Ihre Wanderreise auf der Rota Vicentina.

Voraussetzungen

??? - ??? Wander-Erfahrung

Das Programm umfasst lange Wanderwege entlang der spektakulären Felsküste im Süden Portugals mit einem durchschnittlichen Aufstieg / Abstieg von 150 m und Alternativrouten über unbefestigte Straßen und Fußwege im Hinterland. Die meisten Tage umfassen kurze steile Anstiege vom Strand bis zur Klippe. Manchmal beeinflussen die Gezeiten die Route und machen die Auswahl der Abschnitte im Landesinneren erforderlich. Das Gelände ist relativ flach mit etwas grober Vegetation oder leicht überwachsenen Gebieten im Landesinneren. Sie folgen dem Wanderweg "Rota Vicentina", der markiert ist.

Sie sind es gewohnt sich mit Karten bzw. GPS im Gelände zu orientieren.

Sie haben Auslandserfahrung und können sich in Fremdsprachen verständigen.

Anreise

Die Anreise ist bei dieser Reise nicht inkludiert und erfolgt in Eigenregie. Unsere Leistungen beginnen und enden ab dem Ort, der aus dem Leistungsabschnitt unserer Reisebeschreibungen hervorgeht (z.B. Flughafen im Reiseland).

Gerne buchen wir Ihre Flüge mit renommierten Fluggesellschaften zum aktuellen Tagespreis, rail[&]fly Tarife sind auf Anfrage möglich.

Reisen Sie mit dem eigenen Auto an, sprechen Sie uns für weitere Informationen gerne an.

ABANICO - deutscher Spezial-Reiseveranstalter

Bei ABANICO Individuell Reisen treffen Sie auf Spezialisten - wir kennen jede Route, jeden Winkel unserer Reiseangebote. Mit über 30-jähriger Agentur-Erfahrung in Spanien drehen wir aus Begeisterung für das Land noch immer jeden Stein auch in den entlegensten Winkeln um. Unser Experten-Wissen kommt den hohen Erwartungen unserer Gäste zu Gute.

„Entschleunigtes Reisen“ bzw. „slow travel“ ist ein wesentliches Element unserer Reisen. Mit unserem System der individuell auswählbaren Reisebausteine können unsere Gäste ihren eigenen Reise-Rhythmus finden. Unsere Reisen werden nahezu ausschließlich ohne Anreise angeboten.

Auszeichnungen: Spain Tourism Award

Das Spanische Ministerium für Tourismus und das Spanische Fremdenverkehrsamt zeichneten uns aus als den besten Reiseveranstalter für Individualreisen nach Spanien und die damit verbundene Förderung von spanischen Regionen abseits der großen Touristenströme.

Versicherung

In unseren Reisepreisen sind keine Reiseversicherungsangebote enthalten.

Da mehrere Faktoren, die Sie nicht beeinflussen können, dazu führen können, dass Sie die Reise nicht antreten können, empfehlen wir allen Reisenden den Abschluss einer Reiserücktritts-, Reiseunfall- und Reisekrankenversicherung (bei Wanderreisen zusätzlich eine Bergungskostenversicherung). Bei der Reiserücktrittsversicherung sollte darauf geachtet werden, dass auch nicht-medizinische Schadensfälle für Sie und Ihre Familie abgedeckt sind. Auslandskrankenschein oder Krankenversichertenkarte sollten mit ins Reisegepäck.

Wir empfehlen unseren Reisenden eine Reiseversicherung der Allianz Global Assistance. Tarife, Konditionen und Direktbuchungsmöglichkeit finden Sie [hier](#) (Hartmann und Seiz oHG)

Informations-Broschüren zum downloaden

Nachstehend stellen wir pdf-Broschüren zum Download zur Verfügung:

[Algarve Routen](#)

[Algarve Strandführer](#)

[Algarve Führer für das Kulturerbe](#)

[Algarve Regionale Küche](#)

Termine

Termine frei wählbar

- 01.01.2025 - 31.05.2025

- **Nebensaison**

01.10.2025 - 31.12.2025

- **Hauptsaison**

01.06.2025 - 30.09.2025

Beste Jahreszeit

September bis Juni

ganzjährig buchbar

Preise

DZ pro Person Nebensaison ab 829,00 €

Jahr 2026

9 bis 13-tägige Wanderreise

Aufpreis Einzelzimmer ab 486,00 €

DZ pro Person Hauptsaison ab 895,00 €

Aufpreis Einzelzimmer ab 522,00 €

Einzelreisende auf Anfrage

DZ pro Person Nebensaison ab 560,00 €

Verlängerung

Fishermen´s Trail Sagres - Lagos

Aufpreis Einzelzimmer ab 360,00 €

DZ pro Person Hauptsaison ab 630,00 €

Aufpreis Einzelzimmer ab 430,00 €

Ihr Kontakt zu uns

Monica Baur-Martinez

Reiseberatung & Geschäftsführung

Telefonische Beratung

[Tel: +49 711 83 33 40](tel:+49711833340)

info@abanico-reisen.de

Montags bis Freitags
10.00 bis 17.00 Uhr